
DIGITALE DÖRFER NIEDERSACHSEN

Praxiseinblick Modellkommunen



Digitale Dörfer
Niedersachsen

Praxiseinblick Modellkommunen

Vom Erstkontakt zur Modellkommune



Digitale Dörfer
Niedersachsen

Status im
Projekt



Praxiseinblick Modellkommunen

Vom Erstkontakt zur Modellkommune



Digitale Dörfer
Niedersachsen

Ziel

Modellkommunen können sich zu 4 Stichtagen im Jahr bewerben

Nutzungsaktivität in allen Kommunen steigern

Status

Modellkommune

Prozesse

Projekt

- Potentielle Modellkommunen werden identifiziert und informiert

Kommune

- Bewerbung einreichen

4

Infopaket zur Bewerbung als Modellkommune

Projekt

- Eingereichte Bewerbungen werden bewertet und Kommunen als Modellkommune ausgewählt
- Kommunen werden ausgezeichnet

Refresher-Abend
- alle 3 Monate

Engagierte aus den Modellkommunen unterstützen das Projekt bei der weiteren Verbreitung.

Praxiseinblick Modellkommunen

Die Kriterien



Digitale Dörfer
Niedersachsen

- Registrierungen und Nutzungsaktivität
- Technische Voraussetzungen
- Engagement aus der Kommune für das Projekt



Praxiseinblick Modellkommunen

1 Jahr, 4 Stichtage, 15 Bewerbungen, 11 Auszeichnungen

17.07.2023	Ramlingen-Ehlershausen, Region Hannover
03.08.2023	Fredenbeck, Landkreis Stade
08.08.2023	Schandelah, Landkreis Wolfenbüttel
20.02.2024	Südheide, Landkreis Celle
03.04.2024	Evensen, Landkreis Wolfenbüttel
11.04.2024	Riede, Landkreis Verden
11.04.2024	Achim, Landkreis Verden
	???, Landkreis Gifhorn
	???, Region Hannover
	???, Landkreis Hildesheim
	???, Landkreis Friesland



© Claudia Krahne

Praxiseinblick Modellkommunen

Erweiterte Auswertung der Modellkommunen



- **Hintergrundinformationen**
 - Customer Journey im Projekt
 - Aktivitäten rund um das Projekt
 - Zahlen und Fakten
 - wird kontinuierlich erweitert

Modellkommune

im Projekt



Gefördert durch:



DIGITALE DÖRFER NIEDERSACHSEN

Modellkommune

Ramlingen-Ehlershausen, Ortsteil der Stadt Burgdorf, Region Hannover



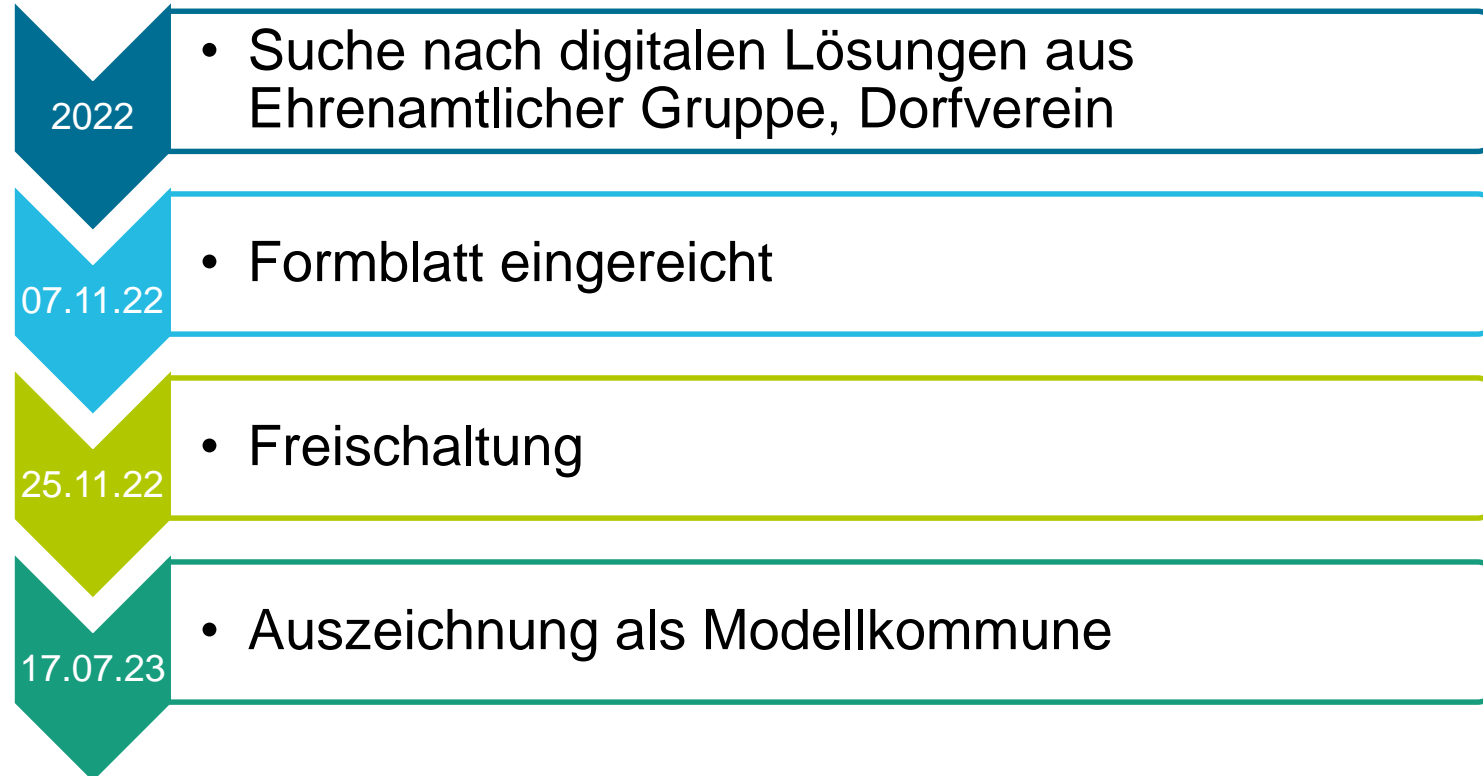
Digitale Dörfer
Niedersachsen

Ramlingen-Ehlershausen, Ortsteil der Stadt Burgdorf, Region Hannover

Customer Journey im Projekt Digitale Dörfer Niedersachsen



Digitale Dörfer
Niedersachsen



Ramlingen-Ehlershausen, Ortsteil der Stadt Burgdorf, Region Hannover

Kontaktpersonen und Aktivitäten rund um das Projekt



Projektverantwortliche Kontaktperson

- Ehrenamt (Dorfverein)

NDR-Beitrag zum Dorf

- <https://www.ardmediathek.de/video/hallo-niedersachsen/dorffunk-eine-app-fuer-den-digitalen-dorftratsch/>

„Für unsere
Dorfkommunikation brauchen
wir das Silicon Valley nicht.“

Winfried Leinweber



Winfried Leinweber (ehrenamtlicher Mitarbeiter im Projekt), Wolfram Nolte (Bürgermeister Ramlingen-Ehlershausen), Wiebke Osigus (Regionalministerin Niedersachsen) © Claudia Krahe

Ramlingen-Ehlershausen, Ortsteil der Stadt Burgdorf, Region Hannover

Weitere Informationen zur Kommune



Digitale Dörfer
Niedersachsen

Einwohner*innen

- 3.200 (Stand: Sep 23)

Genutzte Lösungen

- DorfFunk, LandNews, Digitaler Schaukasten

Mitgliedschaft Kommunale Spitzenverbände

- NST

LEADER

- [LEADER-Region Aue Wulbeck](#)

Umsetzung Onlinezugangsgesetz (OZG)

- <https://serviceportal.burgdorf.de/>

Einwohner*innen registriert (Stand 15.04.2024)

- 43,8%

Nutzungsaktivität (Stand 15.04.2024)

- 70,4%

Erfolgsgeschichten aus dem DorfFunk

Jugend forscht mithilfe des DorfFunks (OT Ramlingen-Ehlershausen, Stadt Burgdorf, Region Hannover)



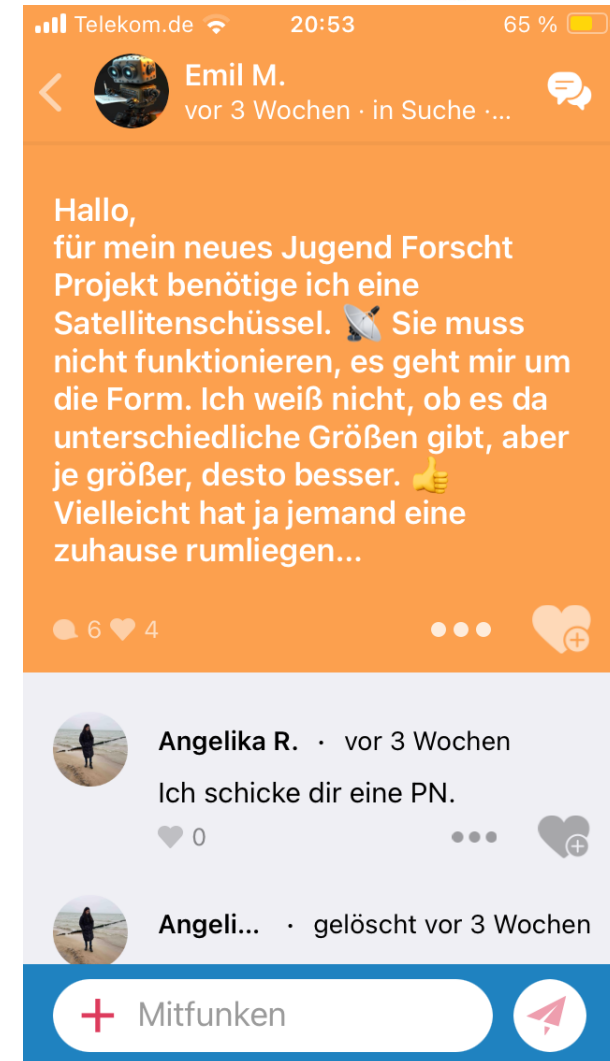
Digitale Dörfer
Niedersachsen

Hintergrund

- Ein Jugendlicher hat nach einer Satellitenschüssel für sein Jugend forscht Projekt gesucht

DorfFunk

- Einstellung des Gesuchs im DorfFunk



Erfolgsgeschichten aus dem DorfFunk

Jugend forscht mithilfe des DorfFunks (OT Ramlingen-Ehlershausen, Stadt Burgdorf, Region Hannover)



Digitale Dörfer
Niedersachsen

„Die Schüssel ist nun im Einsatz und liefert mir wichtige Ergebnisse und Erkenntnisse für mein Projekt.“

Emil M.



Ergebnis

- Satellitenschüssel wurde gefunden
- Forschungsprojekt konnte durchgeführt werden

Vorteil für die Kommune

- Generationenübergreifende Vernetzung



DIGITALE DÖRFER NIEDERSACHSEN

Modellkommune

Einheitsgemeinde Südheide, Landkreis Celle



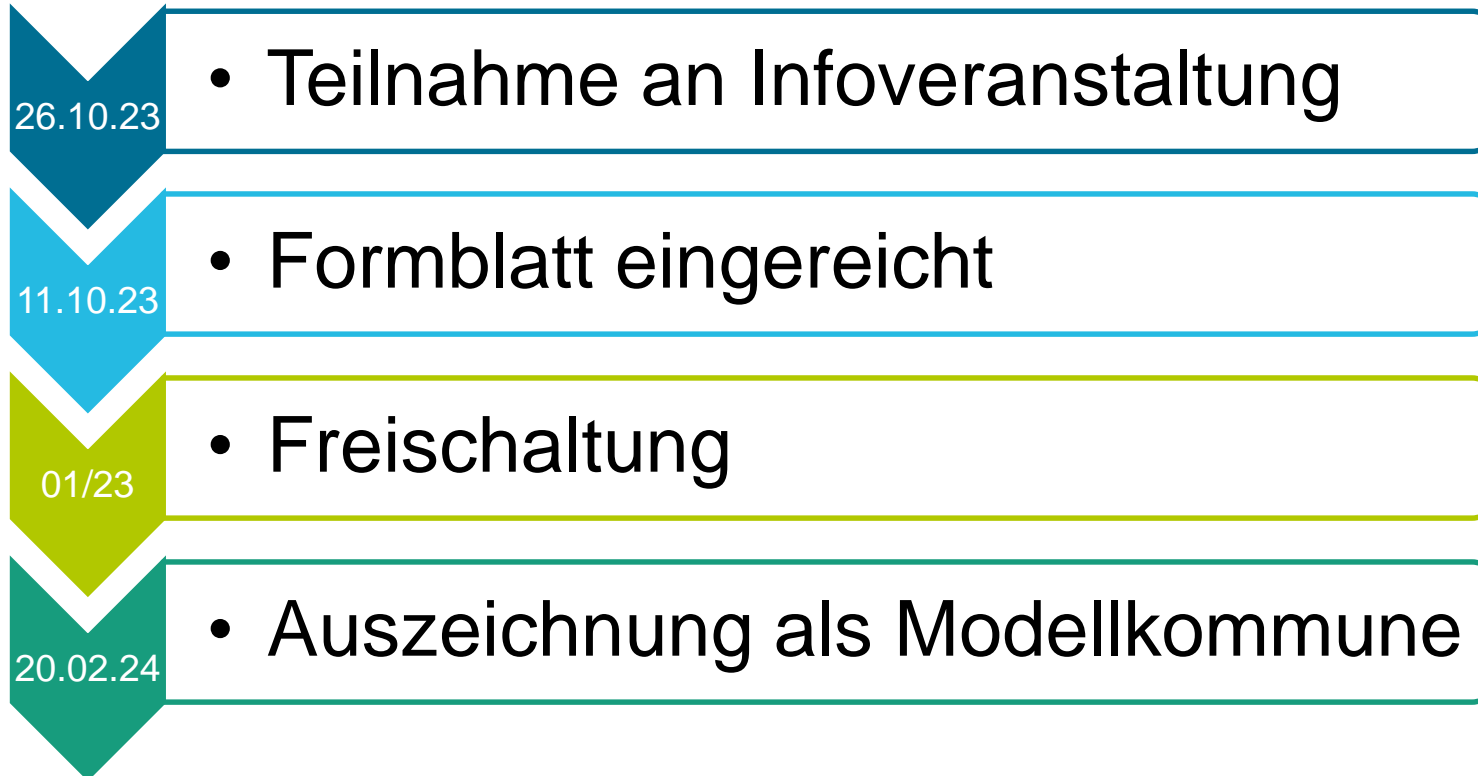
Digitale Dörfer
Niedersachsen

Einheitsgemeinde Südheide, Landkreis Celle

Customer Journey im Projekt Digitale Dörfer Niedersachsen



Digitale Dörfer
Niedersachsen



Einheitsgemeinde Südheide, Landkreis Celle

Kontaktpersonen und Aktivitäten rund um das Projekt



Digitale Dörfer
Niedersachsen

Projektverantwortliche Kontaktperson

- Hauptamt (Gemeindeverwaltung)

Besondere Nutzung der Plattform

- LösBar

„Die LösBar wurde eingeführt, da immer wieder von verschiedenen Bürgern und Bürgerinnen bemängelt wurde, dass die **Kommunikationswege in die Gemeindeverwaltung** sehr umständlich und lang seien. Zusätzlich würde es häufig kein Ergebnis über die Meldung geben. Dies wurde mit der Einführung der LösBar **deutlich verbessert.**“

Stefan Isler



Einheitsgemeinde Südheide, Landkreis Celle

Weitere Informationen zur Kommune



Digitale Dörfer
Niedersachsen

Einwohner*innen

- 11.604 (Stand: 31.12.2022)

Genutzte Lösungen

- DorfFunk, LandNews, LösBar, Digitaler Schaukasten

Mitgliedschaft Kommunale Spitzenverbände

- NSGB

LEADER

- [Kulturraum Oberes Örtzetal \(Lüneburger Heide\)](#)

Umsetzung Onlinezugangsgesetz (OZG)

- [Startseite - Bürgerportal Gemeinde Südheide \(gemeinde-suedheide.de\)](#); Umsetzung gemeinsam mit drei weiteren Kommunen

Einwohner*innen registriert (Stand 15.04.2024)

- 7,8%

Nutzungsaktivität (Stand 15.04.2024)

- 65,0%

Erfolgsgeschichten aus dem DorfFunk

Guter Einsatz der LösBar (EG Südheide, Landkreis Celle)



Digitale Dörfer
Niedersachsen

Hintergrund

- Durch die LösBar werden Bürger*innen und Verwaltung näher zusammengebracht, um ihr Anliegen gemeinsam als Team zu lösen.

DorfFunk

- Kanal Sag's Uns ermöglicht es Bürger*innen über den DorfFunk Mängel, Ideen und Wünsche direkt ihrer Verwaltung mitzuteilen



Erfolgsgeschichten aus dem DorfFunk

Guter Einsatz der LösBar (EG Südheide, Landkreis Celle)



Digitale Dörfer
Niedersachsen



Ergebnis

- Bedarfsorientierte Behebung von Mängeln

Vorteil für die Kommune

- Schnelle Kommunikation zwischen Bürger*innen und Verwaltung



DIGITALE DÖRFER NIEDERSACHSEN

Modellkommune

Stadt Achim, Landkreis Verden



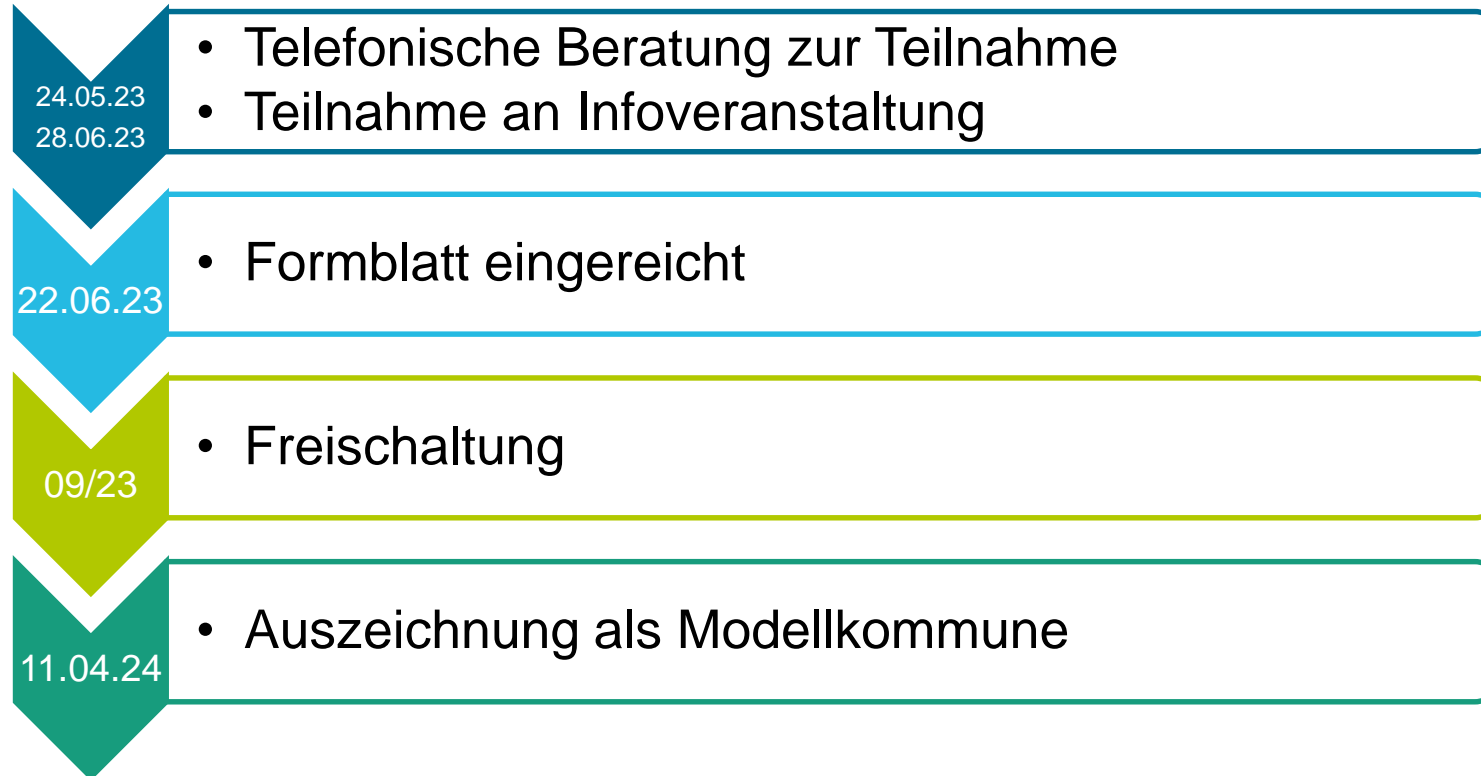
Digitale Dörfer
Niedersachsen

Stadt Achim, Landkreis Verden

Customer Journey im Projekt Digitale Dörfer Niedersachsen



Digitale Dörfer
Niedersachsen



Stadt Achim, Landkreis Verden

Kontaktpersonen und Aktivitäten rund um das Projekt



Digitale Dörfer
Niedersachsen

Projektverantwortliche Kontaktperson

- Hauptamt (Pressesprecher der Stadt)

Eigene Aktivitäten der Stadt (FAQ, Netiquette, Material etc.)

- <https://www.achim.de/portal/seiten/dorffunk-und-landnews-fuer-achim-902001803-20601.html>
- Printmaterial

"Es hat mich richtig beeindruckt, wie schnell unsere Achimerinnen und Achimer die Vorteile des DorfFunks lieb gewonnen haben und wie rege sie dieses **datenschutzkonforme Netzwerk** nutzen. Insbesondere während des jüngsten Hochwassers konnte die App ihre Stärken ausspielen, indem sie Hilfesuchende und Hilfsangebote schnell miteinander verbunden hat und wichtige Informationen **in einer dynamischen Lage adressatengerecht ausgespielt** hat."

Rainer Ditzfeld, Bürgermeister der Stadt Achim



© Claudia Krahnke

Stadt Achim, Landkreis Verden

Weitere Informationen zur Kommune



Digitale Dörfer
Niedersachsen

Einwohner*innen

- 32.825 (Stand: Juni 23)

Genutzte Lösungen

- DorfFunk, LandNews, Integration Plugin, Digitaler Schaukasten

Mitgliedschaft Kommunale Spitzenverbände

- NSGB, NST

LEADER

- [LEADER-Region Weser-Aller-Landschaft](#)

Umsetzung Onlinezugangsgesetz (OZG)

- 30 OZG-Leistungen umgesetzt (Stand 04/2024)

Umsetzung Nachhaltigkeitsziele (SDG)

- Die Stadt Achim verfügt über ein Leitbild und über Zielvereinbarungen, die der Rat der Stadt mit dem Bürgermeister für die jeweilige Legislaturperiode vereinbart

Einwohner*innen registriert (Stand 15.04.2024)

- 4,2%

Nutzungsaktivität (Stand 15.04.2024)

- 61,6%



© Claudia Krahne

Erfolgsgeschichten aus dem DorfFunk

Amtliche Meldungen und Informationen zur Hochwasserlage



Hintergrund

- Hochwasser in Niedersachsen (2023/2024)

DorfFunk

- Amtliche Meldungen zum Hochwasser über LandNews/Integration Plug-In im DorfFunk veröffentlicht
- Offizielle Meldungen und Informationen im Plausch (z. B. von Bürgermeister*innen und Bürger*innen) geteilt

Aktuelles Gemeinde Holle
vor 1 Woche · in News

📍 Straßensperrung zwischen Holle und Sottrum

Straßensperrung zwischen Holle und Sottrum, Straßensperrung zwischen Holle und Sottrum Sperrung Aufgrund der aktuellen Hochwasserlage wird die L493 zwischen Holle und Sottrum ab heute, dem 23.12.2023 bis auf weiteres gesperrt. Die Umleitungen führen in beiden Richtungen ...

Mehr erfahren

3 5

Gabriele K. · vor 7 Stunden
Kann mir bitte jemand sagen, ob in Holle aktuell noch Straßen gesperrt sind? Habt schon mal vielen Dank und kommt gut ins neue Jahr

Tanja F. · vor 6 Stunden
Es ist alles wieder aufgehoben worden

Gabriele K. · vor 3 Stunden
Danke schön

Falk-Olaf H.
gestern, 21:26 Uhr · in Plausch · aus Holle

AKTUELLE ENTWICKLUNG

Straßensperrungen

K 306 Am Rolande - aufgehoben
K 305 Bahnhofstraße - aufgehoben
K 309 Sottrum/Sillium - aufgehoben
K 304 Heersum/Hockeln - aufgehoben

L 493 Holle/Sottrum - bleibt bestehen
L 493 Holle/Grasdorf (Brücke) - bleibt bestehen

11 70

Erfolgsgeschichten aus dem DorfFunk

Amtliche Meldungen und Informationen zur Hochwasserlage



Ergebnis

- Bürger*innen konnten über aktuelle Hochwasserlage, Straßensperrungen, etc. vor Ort informiert werden

Vorteil für die Kommune

- Verbreitungskanal für örtliche Hochwassermeldungen
- Direkte und schnelle Informationsweitergabe an Bürger*innen vor Ort
- Austausch über aktuelle Meldungen sowie Kontakt zu offiziellen Ansprechpersonen

